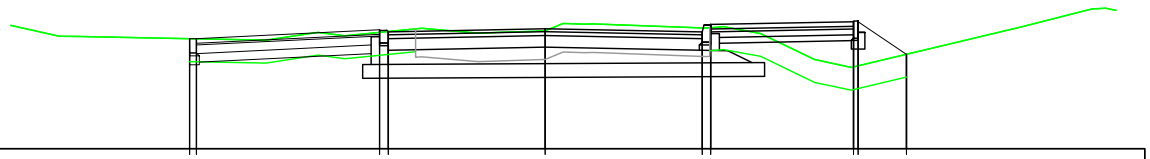

Przekrój poprzeczny
km 1+000.00
Poziom porównawczy = 213.00 m

Rzędne projektowane	214.93	214.93	215.08	215.05	215.10	215.05	215.18	215.23	215.24	214.65
Rzędne istniejące	214.93	214.93	215.04	215.05	215.06	215.11	215.12	214.43	214.45	214.65
Odległości	-6.23	-6.11	-2.90	-2.75	0.00	2.75	2.90	5.40	5.48	6.33

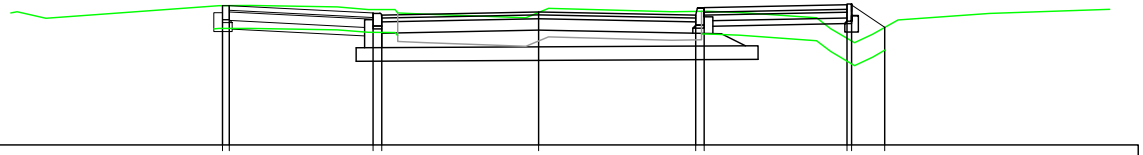

Przekrój poprzeczny
km 1+025.00
Poziom porównawczy = 213.00 m

Rzędne projektowane	215.44	215.44	215.31	215.27	215.33	215.27	215.40	215.45	215.47	215.06
Rzędne istniejące	215.44	215.44	215.37	215.37	215.32	215.34	215.34	214.87	214.82	215.06
Odległości	-5.54	-5.42	-2.90	-2.75	0.00	2.75	2.90	5.40	5.48	6.06

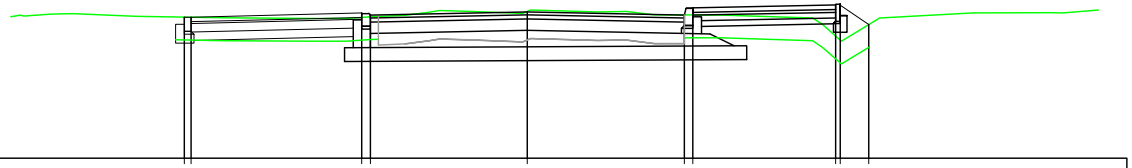

Przekrój poprzeczny
km 1+050.00
Poziom porównawczy = 213.00 m

Rzędne projektowane	215.47	215.47	215.54	215.50	215.56	215.50	215.63	215.68	215.69	215.34
Rzędne istniejące	215.47	215.47	215.47	215.48	215.57	215.51	215.51	215.14	215.07	215.34
Odległości	-6.01	-5.89	-2.90	-2.75	0.00	2.75	2.90	5.40	5.48	5.98

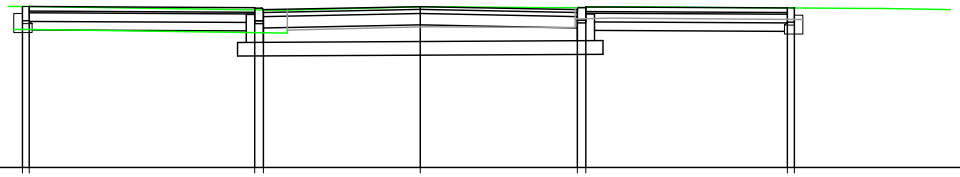

Przekrój poprzeczny
km 1+075.00
Poziom porównawczy = 213.00 m

Rzędne projektowane	215.82	215.82	215.80	215.76	215.82	215.76	215.81	215.79	215.79
Rzędne istniejące	215.82	215.82	215.76	215.76	215.81	215.80	215.80	215.79	215.79
Odległości	-6.97	-6.85	-2.90	-2.75	0.00	2.75	2.90	6.43	6.55

Przekrój poprzeczny
km 1+100.00
Poziom porównawczy = 214.00 m

Rzędne projektowane
Rzędne istniejące
Odległości

Przekrój poprzeczny
km 1+125.00
Poziom porównawczy = 214.00 m

Rzędne projektowane
Rzędne istniejące
Odległości

Przekrój poprzeczny
km 1+150.00
Poziom porównawczy = 214.00 m

Rzędne projektowane
Rzędne istniejące
Odległości

Przekrój poprzeczny
km 1+175.00
Poziom porównawczy = 215.00 m

Rzędne projektowane
Rzędne istniejące
Odległości

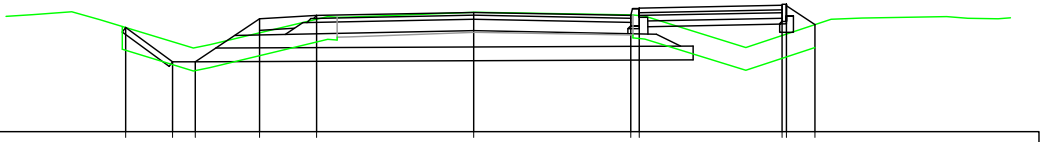

215.83	215.23	215.23	215.98	216.04	216.09	216.04	216.17	216.22	216.23	215.88
215.83	215.58	215.47	215.73	215.97	216.09	216.05	216.03	215.68	211.71	215.88
-6.10	-5.28	-4.88	-3.75	-2.75	0.00	2.75	2.90	5.40	5.48	5.98

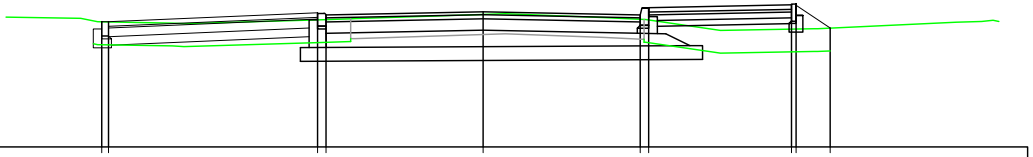

216.19	216.19	216.35	216.31	216.37	216.31	216.44	216.49	216.50	216.08
216.19	216.19	216.23	216.23	216.32	216.24	216.22	216.06	216.07	216.08
-6.68	-6.56	-2.90	-2.75	0.00	2.75	2.90	5.40	5.48	6.08

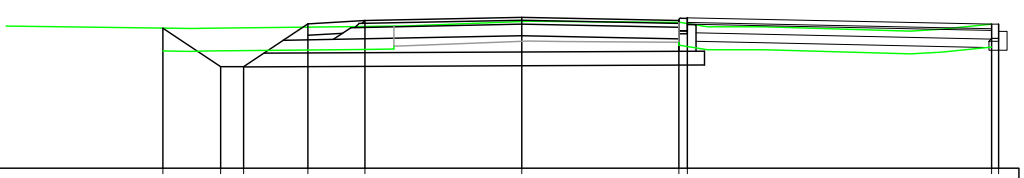

216.45	215.78	215.78	216.53	216.59	216.64	216.59	216.63	216.52	216.52
216.45	216.45	216.46	216.47	216.48	216.57	216.55	216.53	216.52	216.52
-6.29	-5.28	-4.88	-3.75	-2.75	0.00	2.75	2.90	8.23	8.35

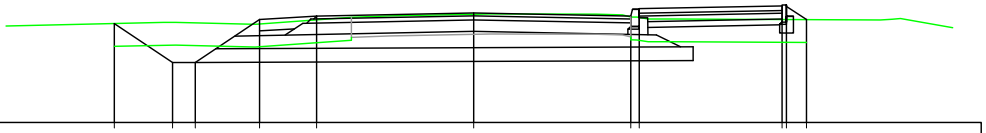

216.73	216.05	216.05	216.80	216.86	216.92	216.86	216.99	217.04	217.06	216.80
216.73	216.75	216.74	216.72	216.79	216.89	216.85	216.84	216.80	216.80	216.80
-6.29	-5.28	-4.88	-3.75	-2.75	0.00	2.75	2.90	5.40	5.48	5.83

Przekrój poprzeczny
km 1+200.00
Poziom porównawczy = 215.00 m

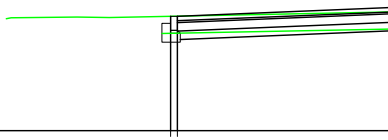

Rzędne projektowane	217.01	217.01
Rzędne istniejące	217.01	217.01
Odległości	-7.12	-7.00

Przekrój poprzeczny
km 1+225.00
Poziom porównawczy = 215.00 m

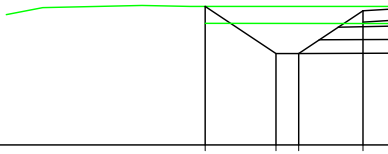

Rzędne projektowane	217.43	216.60	216.60	217.35
Rzędne istniejące	217.43	217.43	217.43	217.43
Odległości	-6.52	-5.28	-4.88	-3.75

Przekrój poprzeczny
km 1+250.00
Poziom porównawczy = 215.00 m

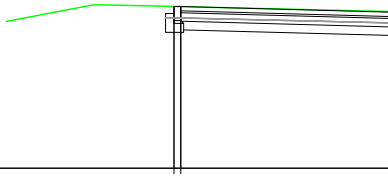

Rzędne projektowane	217.83	217.83
Rzędne istniejące	217.83	217.83
Odległości	-7.06	-6.94

Przekrój poprzeczny
km 1+275.00
Poziom porównawczy = 216.00 m

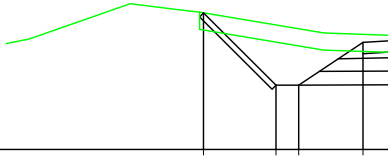

Rzędne projektowane	218.39	217.12	217.12	217.87
Rzędne istniejące	218.39	218.18	218.11	218.01
Odległości	-6.54	-5.28	-4.88	-3.75

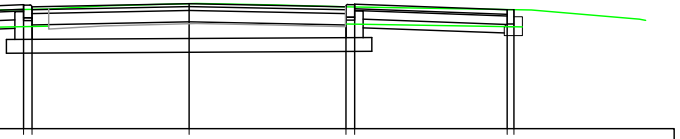

217.17	217.14	217.19	217.14	217.18	217.08	217.08
217.09	217.09	217.19	217.14	217.13	217.08	217.08
-2.90	-2.75	0.00	2.75	2.90	5.57	5.69

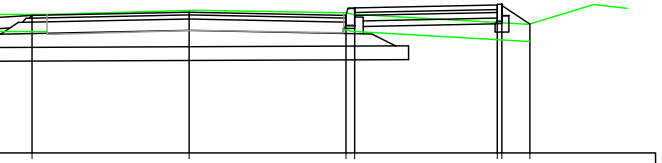

217.41	217.47	217.41	217.54	217.59	217.61	217.26
217.43	217.49	217.41	217.54	217.59	217.61	217.26
-2.75	0.00	2.75	2.90	5.40	5.48	5.97

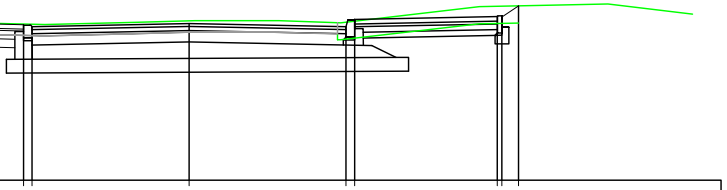

217.72	217.69	217.74	217.69	217.82	217.87	217.88	218.05
217.73	217.73	217.79	217.77	217.78	218.04	218.05	218.05
-2.90	-2.75	0.00	2.75	2.90	5.40	5.48	5.77

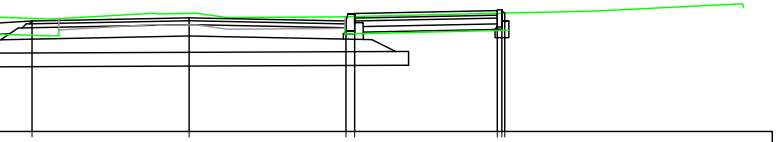

217.93	217.99	217.93	218.06	218.11	218.13	218.07
217.98	218.06	218.01	218.01	218.07	218.07	218.07
-2.75	0.00	2.75	2.90	5.40	5.48	5.53

Przekrój poprzeczny
km 1+300.00
Poziom porównawczy = 216.00 m

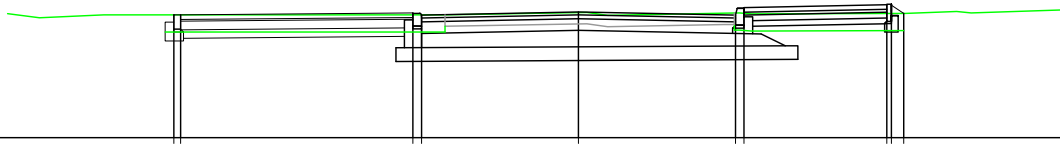

Rzędne projektowane	218.15	218.15	218.19	218.15	218.20	218.15	218.28	218.33	218.34	218.18
Rzędne istniejące	218.15	218.15	218.15	218.15	218.19	218.18	218.18	218.17	218.17	218.18
Odległości	-7.09	-6.97	-2.90	-2.75	0.00	2.75	2.90	5.40	5.48	5.70

Przekrój poprzeczny
km 1+325.00
Poziom porównawczy = 216.00 m

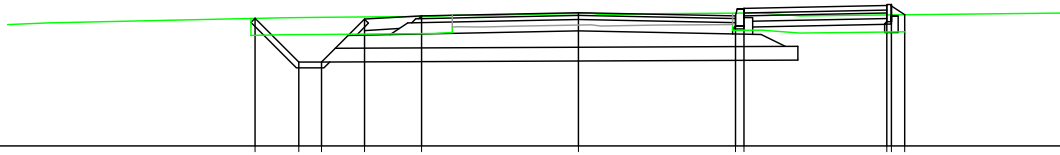

Rzędne projektowane	218.24	217.47	217.47	218.22	218.28	218.33	218.28	218.41	218.46	218.47	218.30
Rzędne istniejące	218.24	218.25	218.25	218.26	218.27	218.32	218.32	218.33	218.29	218.29	218.30
Odległości	-5.67	-4.90	-4.50	-3.75	-2.75	0.00	2.75	2.90	5.40	5.48	5.71

Przekrój poprzeczny
km 1+350.00
Poziom porównawczy = 216.00 m

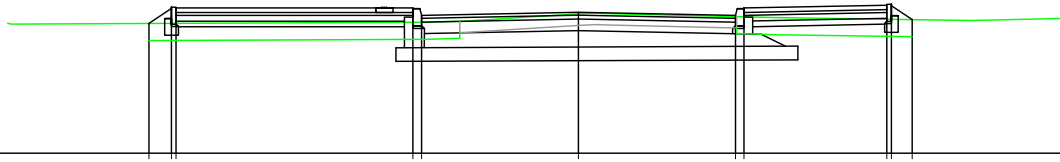

Rzędne projektowane	218.27	218.56	218.54	218.54	218.41	218.47	218.41	218.54	218.59	218.61	218.34
Rzędne istniejące	218.27	218.27	218.27	218.29	218.29	218.44	218.39	218.39	218.35	218.34	218.34
Odległości	-7.52	-7.13	-7.05	-2.90	-2.75	0.00	2.75	2.90	5.40	5.48	5.85

Przekrój poprzeczny
km 1+376.00
Poziom porównawczy = 216.00 m

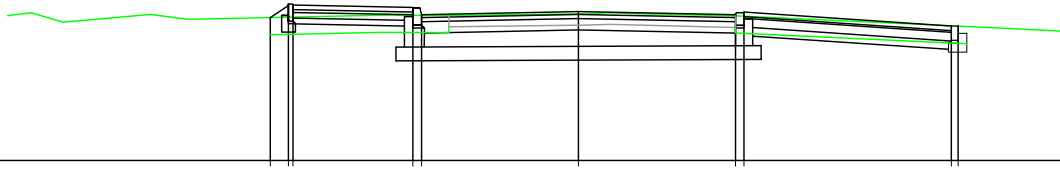

Rzędne projektowane	218.50	218.74	218.72	218.68	218.55	218.60	218.55	218.60	218.35	218.35
Rzędne istniejące	218.50	218.51	218.51	218.54	218.54	218.57	218.53	218.52	218.36	218.35
Odległości	-5.40	-5.08	-5.00	-2.90	-2.75	0.00	2.75	2.90	6.53	6.65

Przekrój poprzeczny
km 1+400.00
Poziom porównawczy = 216.00 m

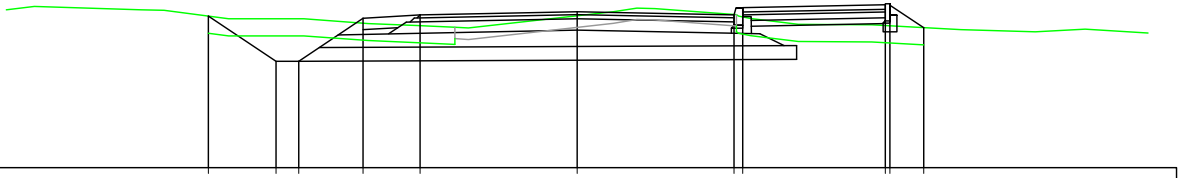

Rzędne projektowane	218.66	217.87	217.87	218.62	218.68	218.73	218.68	218.81	218.86	218.87	218.45
Rzędne istniejące	218.66	218.61	218.61	218.53	218.49	218.66	218.69	218.64	218.49	218.48	218.45
Odległości	-6.46	-5.28	-4.88	-3.75	-2.75	0.00	2.75	2.90	5.40	5.48	6.07

Przekrój poprzeczny
km 1+425.00
Poziom porównawczy = 216.00 m

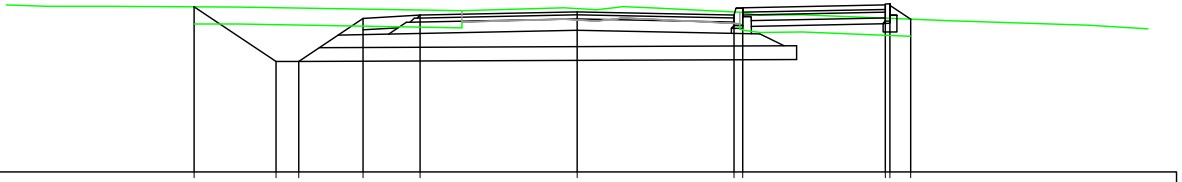

Rzędne projektowane	218.89	217.94	217.94	218.69	218.75	218.80	218.75	218.88	218.93	218.94	218.68
Rzędne istniejące	218.89	217.88	217.87	218.85	218.84	218.86	218.80	218.79	218.69	218.69	218.68
Odległości	-6.71	-5.28	-4.88	-3.75	-2.75	0.00	2.75	2.90	5.40	5.48	5.84

Przekrój poprzeczny
km 1+450.00
Poziom porównawczy = 217.00 m

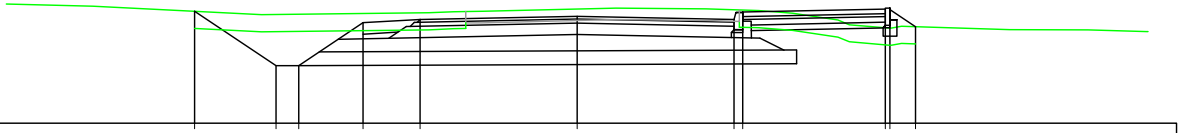

Rzędne projektowane	218.96	218.01	218.01	218.76	218.82	218.87	218.82	218.95	219.00	219.01	218.69
Rzędne istniejące	218.96	218.90	218.91	218.92	218.93	219.00	218.98	218.98	218.67	218.66	218.69
Odległości	-6.70	-5.28	-4.88	-3.75	-2.75	0.00	2.75	2.90	5.40	5.48	5.93

Przekrój poprzeczny
km 1+475.00
Poziom porównawczy = 217.00 m

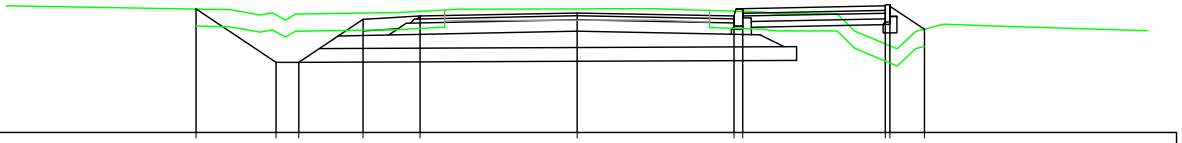

Rzędne projektowane	219.16	218.23	218.23	218.98	219.04	219.09	219.04	219.17	219.22	219.23	218.81
Rzędne istniejące	219.16	219.06	219.07	219.09	219.12	219.16	219.12	219.12	218.55	218.51	218.81
Odległości	-6.68	-5.28	-4.88	-3.75	-2.75	0.00	2.75	2.90	5.40	5.48	6.08

Przekrój poprzeczny
km 1+500.00
Poziom porównawczy = 217.00 m

Rzędne projektowane
Rzędne istniejące
Odległości

Przekrój poprzeczny
km 1+525.00
Poziom porównawczy = 217.00 m

Rzędne projektowane
Rzędne istniejące
Odległości

Przekrój poprzeczny
km 1+550.00
Poziom porównawczy = 217.00 m

Rzędne projektowane
Rzędne istniejące
Odległości

Przekrój poprzeczny
km 1+580.00
Poziom porównawczy = 218.00 m

Rzędne projektowane
Rzędne istniejące
Odległości

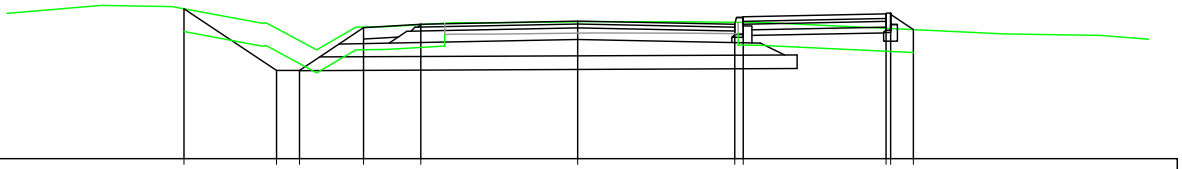

219.63	218.55	218.55	219.30	219.36	219.41	219.36	219.49	219.54	219.55	219.26
219.63	219.28	219.07	219.31	219.35	219.40	219.39	219.39	219.28	219.28	219.26
-6.90	-5.28	-4.88	-3.75	-2.75	0.00	2.75	2.90	5.48	5.48	5.88

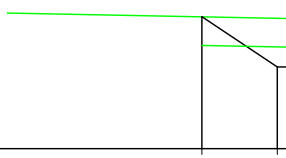

Przekrój poprzeczny
km 1+600.00
Poziom porównawczy = 218.00 m

Rzędne projektowane	220.31	219.43
Rzędne istniejące	220.31	220.28
Odległości	-6.59	-5.28

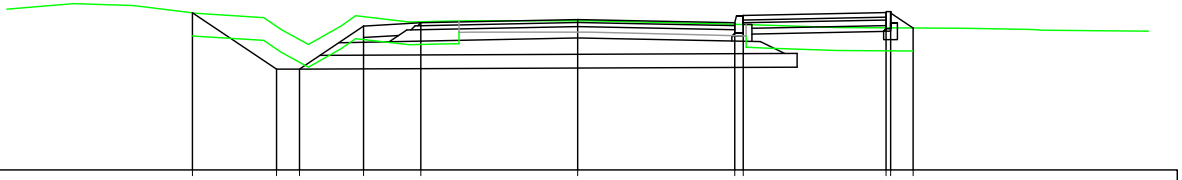

219.75	218.77	218.77	219.52	219.58	219.63	219.58	219.71	219.76	219.77	219.48
219.75	219.51	219.28	219.68	219.60	219.61	219.55	219.55	219.49	219.49	219.48
-6.75	-5.28	-4.88	-3.75	-2.75	0.00	2.75	2.90	5.40	5.48	5.88

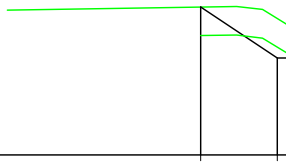

Przekrój poprzeczny
km 1+630.00
Poziom porównawczy = 218.00 m

Rzędne projektowane	220.59	219.70
Rzędne istniejące	220.59	220.39
Odległości	-6.61	-5.28

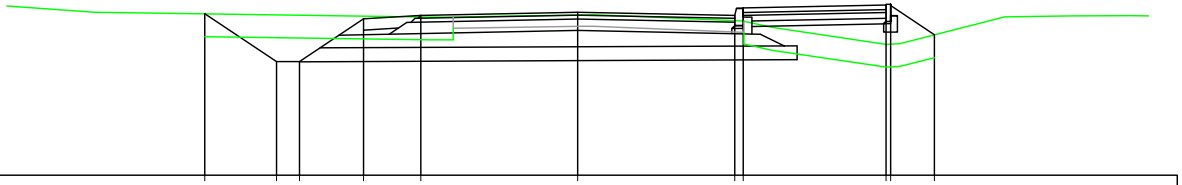

219.83	218.99	218.99	219.74	219.80	219.85	219.80	219.93	219.98	219.99	219.46
219.83	219.81	219.80	219.79	219.77	219.81	219.71	219.70	219.29	219.29	219.46
-6.53	-5.28	-4.88	-3.75	-2.75	0.00	2.75	2.90	5.40	5.48	6.25

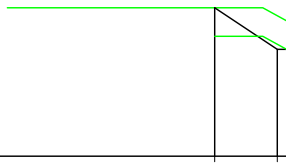

Przekrój poprzeczny
km 1+650.00
Poziom porównawczy = 218.00 m

Rzędne projektowane	220.60	219.87
Rzędne istniejące	220.60	220.46
Odległości	-6.37	-5.28

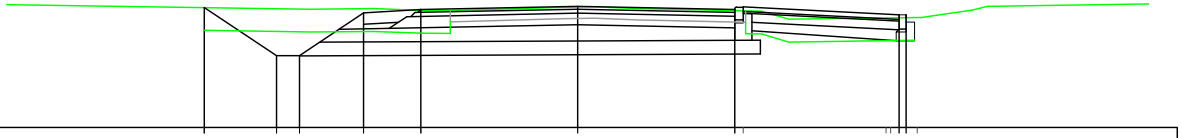

220.10	219.25	219.25	220.00	220.06	220.12	220.06	219.97	219.97
220.10	219.81	219.81	219.81	219.81	220.11	220.05	219.92	219.92
-6.54	-5.28	-4.88	-3.75	-2.75	0.00	2.75	5.63	5.75



Przekrój poprzeczny
km 1+675.00
Poziom porównawczy = 219.00 m

Rzędne projektowane	220.83	220.08
Rzędne istniejące	220.83	220.86
Odległości	-6.40	-5.28

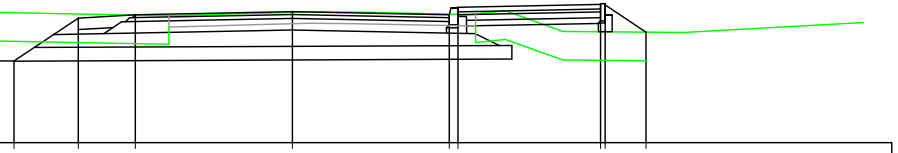

219.43	220.18	220.24	220.30	220.24	220.37	220.42	220.44	219.94	
220.28	220.25	220.23	220.28	220.25	220.25	219.94	219.94	219.94	
-4.88	-3.75	-2.75	0.00	2.75	2.90	5.40	5.48	6.20	

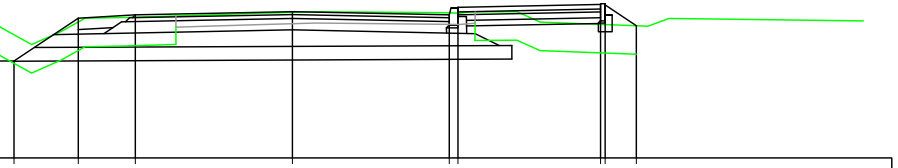

219.70	220.45	220.51	220.56	220.51	220.64	220.69	220.70	220.31
220.15	220.38	220.47	220.55	220.54	220.54	220.34	220.34	220.31
-4.88	-3.75	-2.75	0.00	2.75	2.90	5.40	5.48	6.03

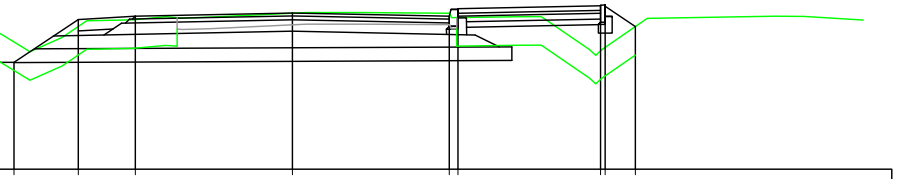

219.87	220.62	220.68	220.73	220.68	220.80	220.86	220.87	220.50
220.23	220.50	220.62	220.73	220.73	220.65	220.07	220.13	220.50
-4.88	-3.75	-2.75	0.00	2.75	2.90	5.40	5.48	6.01

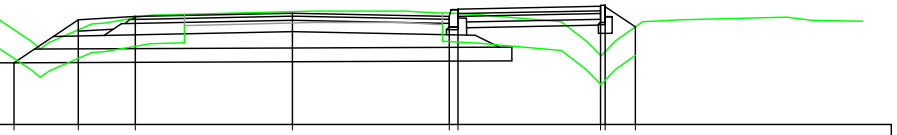

220.08	220.83	220.89	220.94	220.89	221.02	221.07	221.08	220.71
220.66	220.65	220.87	220.97	220.95	220.94	220.21	220.27	220.71
-4.88	-3.75	-2.75	0.00	2.75	2.90	5.40	5.48	6.01

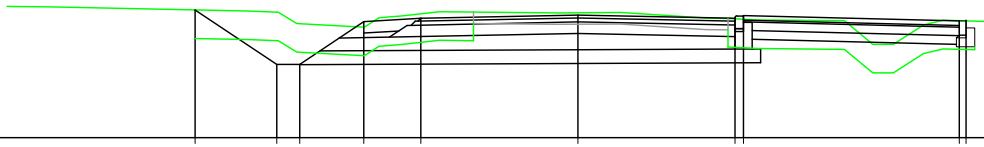

Przekrój poprzeczny
km 1+700.00
Poziom porównawczy = 219.00 m

Rzędne projektowane	221.24	220.28	220.28	221.03	221.09	221.15	221.09	221.14	221.05	221.05
Rzędne istniejące	221.24	221.20	221.00	220.93	221.17	221.19	221.08	221.07	221.05	221.05
Odległości	-6.71	-5.28	-4.88	-3.75	-2.75	0.00	2.75	2.90	6.68	6.80

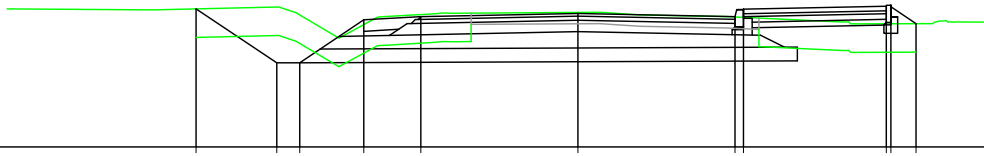

Przekrój poprzeczny
km 1+725.00
Poziom porównawczy = 219.00 m

Rzędne projektowane	221.42	220.47	220.47	221.22	221.28	221.34	221.28	221.41	221.46	221.48	221.16
Rzędne istniejące	221.42	220.45	221.31	221.14	221.32	221.36	221.28	221.27	221.16	221.16	221.16
Odległości	-6.69	-5.28	-4.88	-3.75	-2.75	0.00	2.75	2.90	5.40	5.48	5.92

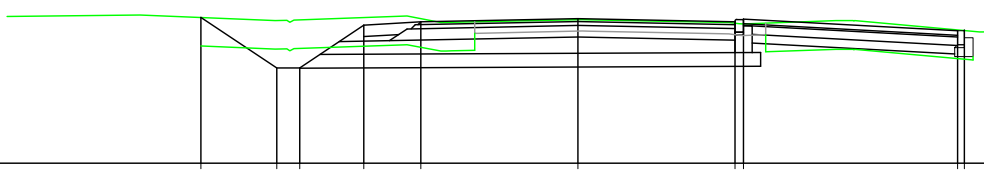

Przekrój poprzeczny
km 1+750.00
Poziom porównawczy = 219.00 m

Rzędne projektowane	221.55	220.67	220.67	221.42	221.48	221.53	221.48	221.52	221.32	221.32
Rzędne istniejące	221.55	221.50	221.51	221.55	221.53	221.51	221.45	221.44	221.33	221.32
Odległości	-6.60	-5.28	-4.88	-3.75	-2.75	0.00	2.75	2.90	6.65	6.77

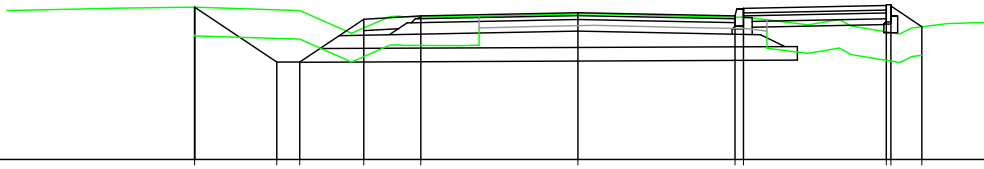

Przekrój poprzeczny
km 1+775.00
Poziom porównawczy = 219.00 m

Rzędne projektowane	221.66	220.70	220.70	221.45	221.51	221.57	221.51	221.64	221.69	221.71	221.32
Rzędne istniejące	221.66	221.62	221.60	221.30	221.50	221.54	221.49	221.49	221.23	221.22	221.32
Odległości	-6.72	-5.28	-4.88	-3.75	-2.75	0.00	2.75	2.90	5.40	5.48	6.02

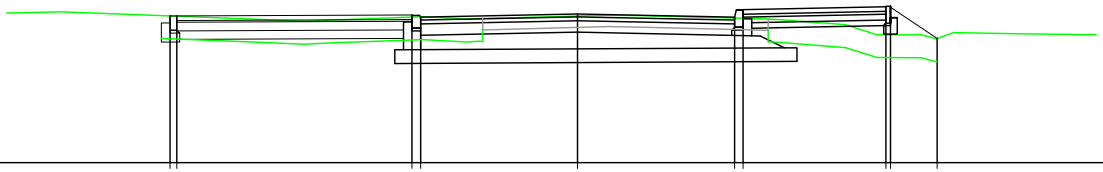

Przekrój poprzeczny
km 1+800.00
Poziom porównawczy = 219.00 m

Rzędne projektowane	221.57	221.57	221.59	221.55	221.61	221.55	221.68	221.73	221.74	221.18
Rzędne istniejące	221.57	221.57	221.55	221.55	221.57	221.53	221.53	221.24	221.24	221.18
Odległości	-7.14	-7.02	-2.90	-2.75	0.00	2.75	2.90	5.40	5.48	6.30

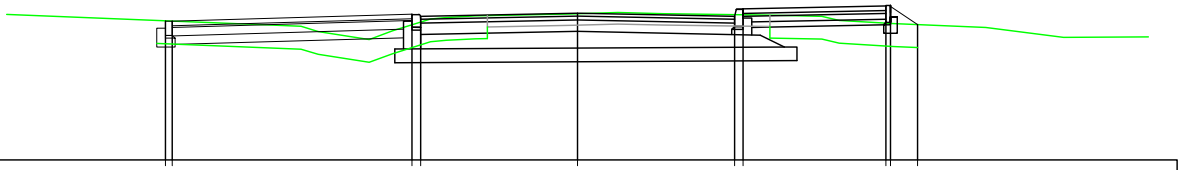

Przekrój poprzeczny
km 1+825.00
Poziom porównawczy = 219.00 m

Rzędne projektowane	221.43	221.43	221.55	221.52	221.57	221.52	221.65	221.70	221.71	221.37
Rzędne istniejące	221.44	221.43	221.37	221.41	221.57	221.54	221.54	221.40	221.39	221.37
Odległości	-7.22	-7.10	-2.90	-2.75	0.00	2.75	2.90	5.40	5.48	5.96

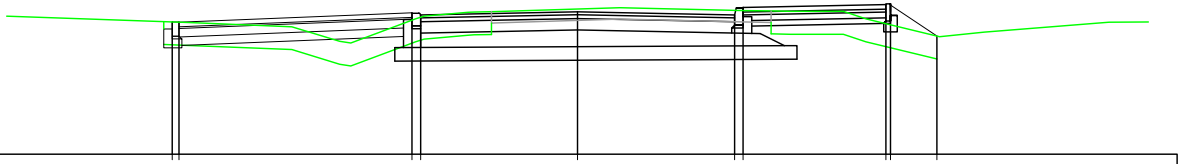

Przekrój poprzeczny
km 1+848.00
Poziom porównawczy = 219.00 m

Rzędne projektowane	221.31	221.31	221.48	221.44	221.49	221.44	221.57	221.62	221.63	221.07
Rzędne istniejące	221.31	221.31	221.35	221.40	221.54	221.52	221.51	221.28	221.26	221.07
Odległości	-7.10	-6.98	-2.90	-2.75	0.00	2.75	2.90	5.40	5.48	6.30

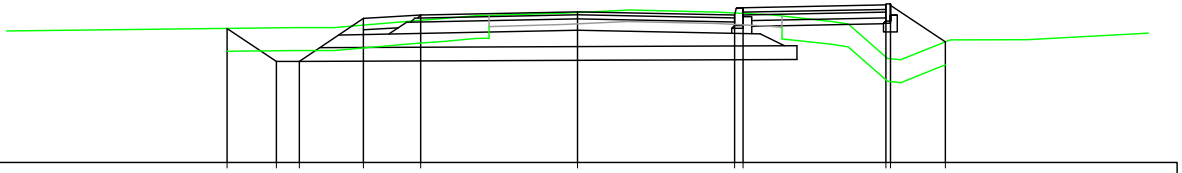

Przekrój poprzeczny
km 1+875.00
Poziom porównawczy = 219.00 m

Rzędne projektowane	221.34	220.77	220.77	221.52	221.58	221.63	221.58	221.71	221.76	221.77	221.11
Rzędne istniejące	221.34	221.35	221.36	221.40	221.49	221.63	221.62	221.61	220.85	220.81	221.11
Odległości	-6.14	-5.28	-4.88	-3.75	-2.75	0.00	2.75	2.90	5.40	5.48	6.44

Przekrój poprzeczny
km 1+905.00
Poziom porównawczy = 219.00 m

Rzędne projektowane
Rzędne istniejące
Odległości

Przekrój poprzeczny
km 1+930.00
Poziom porównawczy = 220.00 m

Rzędne projektowane
Rzędne istniejące
Odległości

Przekrój poprzeczny
km 1+950.00
Poziom porównawczy = 220.00 m

Rzędne projektowane
Rzędne istniejące
Odległości

Przekrój poprzeczny
km 1+975.22
Poziom porównawczy = 220.00 m

Rzędne projektowane
Rzędne istniejące
Odległości

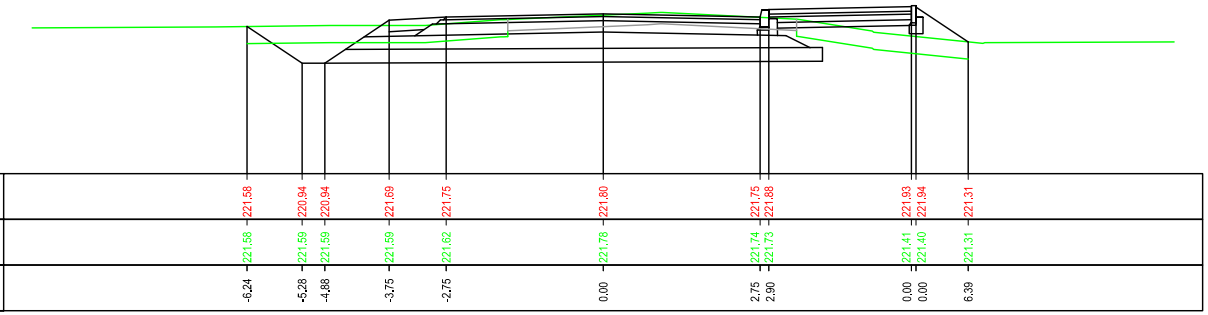

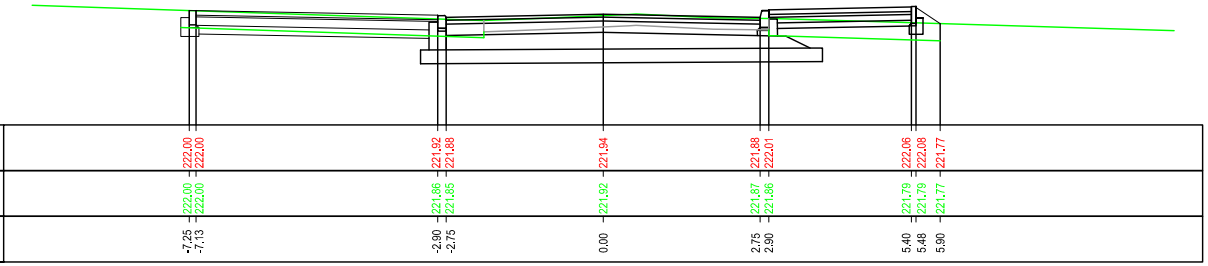

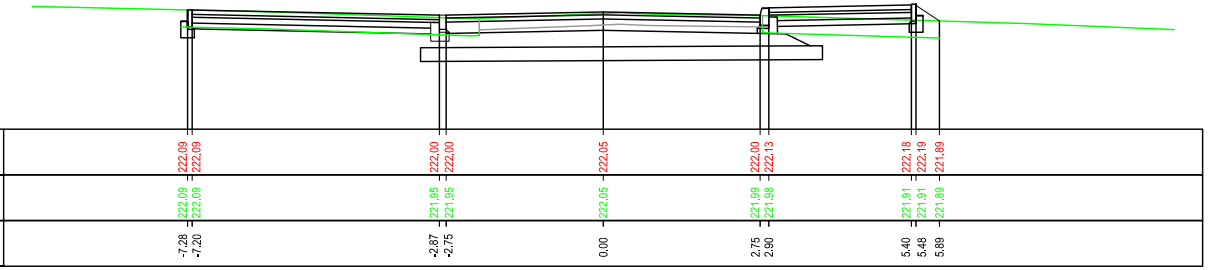

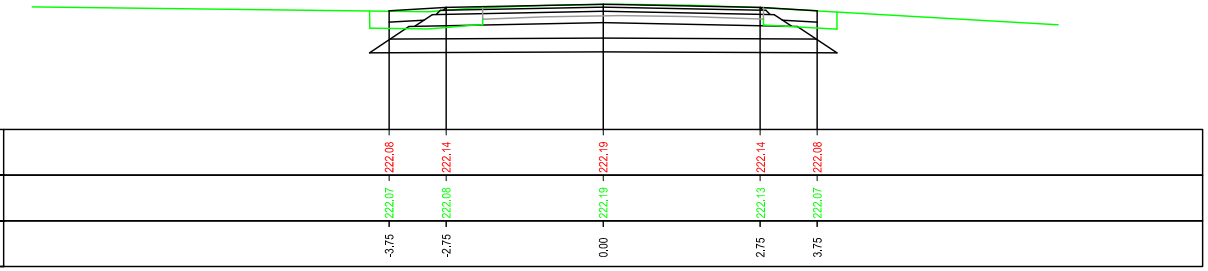

JEDNOSTKA PROJEKTOWA:

MTM INFRASTRUKTURA

MTM Infrastruktura
Brudło, Graczyk, Konowalski sp.k.
pl. 20 Października 14
62-050 Mosina

INWESTOR:

Zarząd Powiatu
Bełchatowskiego
ul. Pabianicka 17/19
97-400 Bełchatów

STADIUM DOKUMENTACJI:

PROJEKT WYKONAWCZY (TECHNICZNY)

NAZWA INWESTYCJI:

ROZBUDOWA DROGI POWIATOWEJ
NR 1913E W M. ZDZIESZULICE GÓRNE NA ODC.
OD SKRZYŻOWANIA Z DROGĄ WEWNĘTRZNĄ
DO SKRZYŻOWANIA Z DROGĄ GMINNĄ
W M. KIELCHINÓW

BRANŻA:

DROGOWA

TYTUŁ RYSUNKU:

PRZEKROJE POPRZECZNE

GŁÓWNY PROJEKTANT: *mgr inż. Marcin Konowalski* *WKP/0113/POOD/18* *upr. bud. do projektowania bez ograniczeń w specjalności inżynieryjnej drogowej*	PODPIS:
PROJEKTOWAŁA: *mgr inż. Anna Łuszczak* *WKP/0491/PWOD/21* *upr. bud. do projektowania i kierowania rob. bud. bez ograniczeń w specjalności inżynieryjnej drogowej*	PODPIS: Łuszczak
SPRAWDZIŁ: *mgr inż. Tomasz Brudło* *WKP/0120/PWOD/18* *upr. bud. do projektowania i kierowania rob. bud. bez ograniczeń w specjalności inżynieryjnej drogowej*	PODPIS:

NR REWIZJI:	DATA REWIZJI:	SKALA:	NR RYSUNKU:
1	*03.06.2024*	*1:100*	*05-2*

NAZWA PLIKU:

271_PW_DR_pp.dwg (271_PW_DR_pp-05-2.pdf)